



КАРАР

«13» ғинуар 2021 й.

ПОСТАНОВЛЕНИЕ

№ 3-п

«13» января 2021 г.

Об утверждении реестра и схемы мест размещения контейнерных площадок для временного хранения твердых коммунальных отходов на территории Сельского поселения Байназаровский сельсовет муниципального района Бурзянский район Республики Башкортостан

В соответствии с статьей 13.4 ФЗ от 24.06.1998 №89 ФЗ (ред. От 02.08.2019) «Об отходах производства и потребления», Постановлением Правительства Российской Федерации от 31.08.2018 №1039 «Об утверждении Правил обустройства мест(Площадок) накопления твердых коммунальных отходов и ведения их реестра», Уставом сельского поселения Байназаровский сельсовет муниципального района Бурзянский район Республики Башкортостан, в целях упорядочения обустройства мест (площадок) накопления твердых коммунальных отходов и ведения их реестра на территории сельского поселения Байназаровский сельсовет муниципального района Бурзянский район Республики Башкортостан **п о с т а н о в л я е т:**

1. Утвердить реестр мест размещения контейнерных площадок для сбора твердых коммунальных отходов на территории сельского поселения Байназаровский сельсовет муниципального района Бурзянский район Республики Башкортостан (приложение №1)
2. Утвердить схему мест размещения контейнерных площадок для сбора твердых коммунальных отходов на территории сельского поселения Байназаровский сельсовет муниципального района Бурзянский район Республики Башкортостан (приложение №2)
3. Контроль за исполнением настоящего постановления оставляю за собой.
4. Постановление вступает в силу с момента подписания.

Глава администрации сельского
поселения Байназаровский сельсовет



А.З. Салаватов

Республика Беларусь, Минская область, Брестский район

№	Адрес нахождения места (площадки) нахождения ТКО	Географические координаты нахождения места (площадки) нахождения ТКО	Историческая характеристика места (площадки) нахождения ТКО	Количество контейнеров и емкостей, шт.			Объем контейнера и емкости, куб.м.	Данные о собственнике места (площадки) нахождения ТКО	Данные о эксплуатируемом месте (площадке) нахождения ТКО										Данные об эксплуатирующей организации	Дата окончания срока действия договора	Инициатор	Дата окончания срока действия договора		
				контейнеры	емкости	и др.			для юридических лиц	для индивидуальных предпринимателей	для физических лиц	объект	назначение	категория	срок действия договора	длина	ширина	площадь					площадь	площадь
1	2	3	4	5	6	7	8	9	10	11	12	13	14	15	16	17	18	19	20	21	22	23	24	25
1	д. Бабинаво, ул. Октябрь, 59/1	53 2993 24	57 536380	бетон	24	4	4	0,75	Администрация сельского поселения Бабинаво, Брестский район РБ	103020204638 800218000532	Республика Беларусь, Брестский район, д. Бабинаво, ул. Октябрь, 59/1								ИЖС					
2	д. Бабинаво, ул. Октябрь, 37А	53 2967 86	57 539895	бетон	21	4	4	0,75	Администрация сельского поселения Бабинаво, Брестский район РБ	2046588/0218	Республика Беларусь, Брестский район, д. Бабинаво, ул. Октябрь, 37А								ИЖС					
3	д. Бабинаво, ул. Октябрь, 15/2	53 2939 03	57 549469	бетон	18	4	4	0,75	Администрация сельского поселения Бабинаво, Брестский район РБ	2046588/0218	Республика Беларусь, Брестский район, д. Бабинаво, ул. Октябрь, 15/2								ИЖС					
4	д. Бабинаво, ул. Октябрь, 15/3	53 2941 37	57 549474	бетон	18	4	4	0,75	Администрация сельского поселения Бабинаво, Брестский район РБ	2046588/0218	Республика Беларусь, Брестский район, д. Бабинаво, ул. Октябрь, 15/3								ИЖС					
5	д. Бабинаво, ул. Сахарна Юзена, 4/1	53 2871 43	57 558457	бетон	21	4	4	0,75	Администрация сельского поселения Бабинаво, Брестский район РБ	103020204638 800218000532	Республика Беларусь, Брестский район, д. Бабинаво, ул. Сахарна Юзена, 4/1								ИЖС					
6	д. Бабинаво, ул. Зван Радчик, 4/1	53 2838 00	57 549299	бетон	21	4	4	0,75	Администрация сельского поселения Бабинаво, Брестский район РБ	103020204638 800218000532	Республика Беларусь, Брестский район, д. Бабинаво, ул. Зван Радчик, 4/1								ИЖС					
7	д. Куршата, ул. Минимали Шабарова, участок №4	53 2779 95	57 549827	бетон	24	4	4	0,75	Администрация сельского поселения Бабинаво, Брестский район РБ	103020204638 800218000532	Республика Беларусь, Брестский район, д. Куршата, ул. Минимали Шабарова, участок №4								ИЖС					

СОГЛАСОВАНО
 Главный архитектор муниципального района
 Бурзянского район Республики Башкортостан

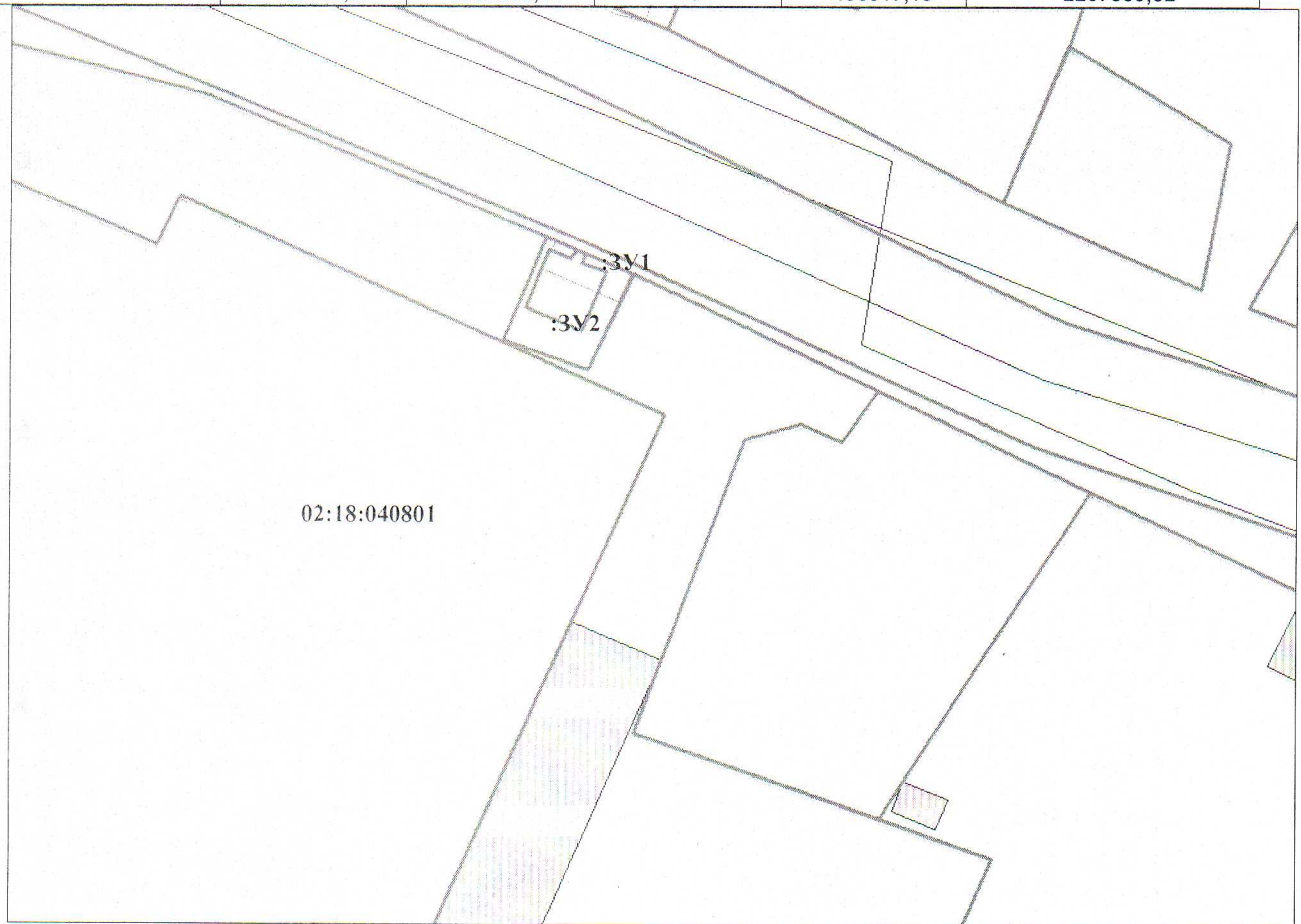

 В.А. Юлдашев

Утверждена постановлением
 Администрации СП
 Байназаровский сельсовет


 А.З.Салаватов




Схема размещения мест контейнерных площадок для сбора ТКО на территории д.Кургашлы сельского поселения Байназаровский сельсовет система координат МСК-02

Условный номер земельного участка	02:18:040801:ЗУ1			02:18:040801:ЗУ2		
Площадь земельного участка	24кв.м.			67кв.м		
Обозначение точек, №№	Координаты, м (МСК-02)					
	X	Y	№№	X	Y	
:ЗУ1						
н1	496326,71	2267564,75	н4	496323,47	2267572,07	
н2	496325,86	2267566,68	н5	496320,75	2267570,80	
н3	496325,44	2267567,60	н6	496323,97	2267563,54	
:ЗУ2						
н1	496327,10	2267563,87	н4	496320,75	2267570,80	
н2	496326,71	2267564,75	н5	496314,30	2267567,81	
н3	496323,97	2267563,54	н6	496317,13	2267559,82	



Масштаб 1:10000

Условные обозначения:

-  - вновь образованная часть границ, сведения о которой достаточны для определения ее местоположения
-  - существующая часть границ имеющиеся в ГКН сведения о которой достаточны для определения ее на местности
-  - граница кадастрового квартала
- :ЗУ1** - обозначение образуемого земельного участка

СОГЛАСОВАНО
 Главный архитектор муниципального района
 Бурзянского район Республики Башкортостан

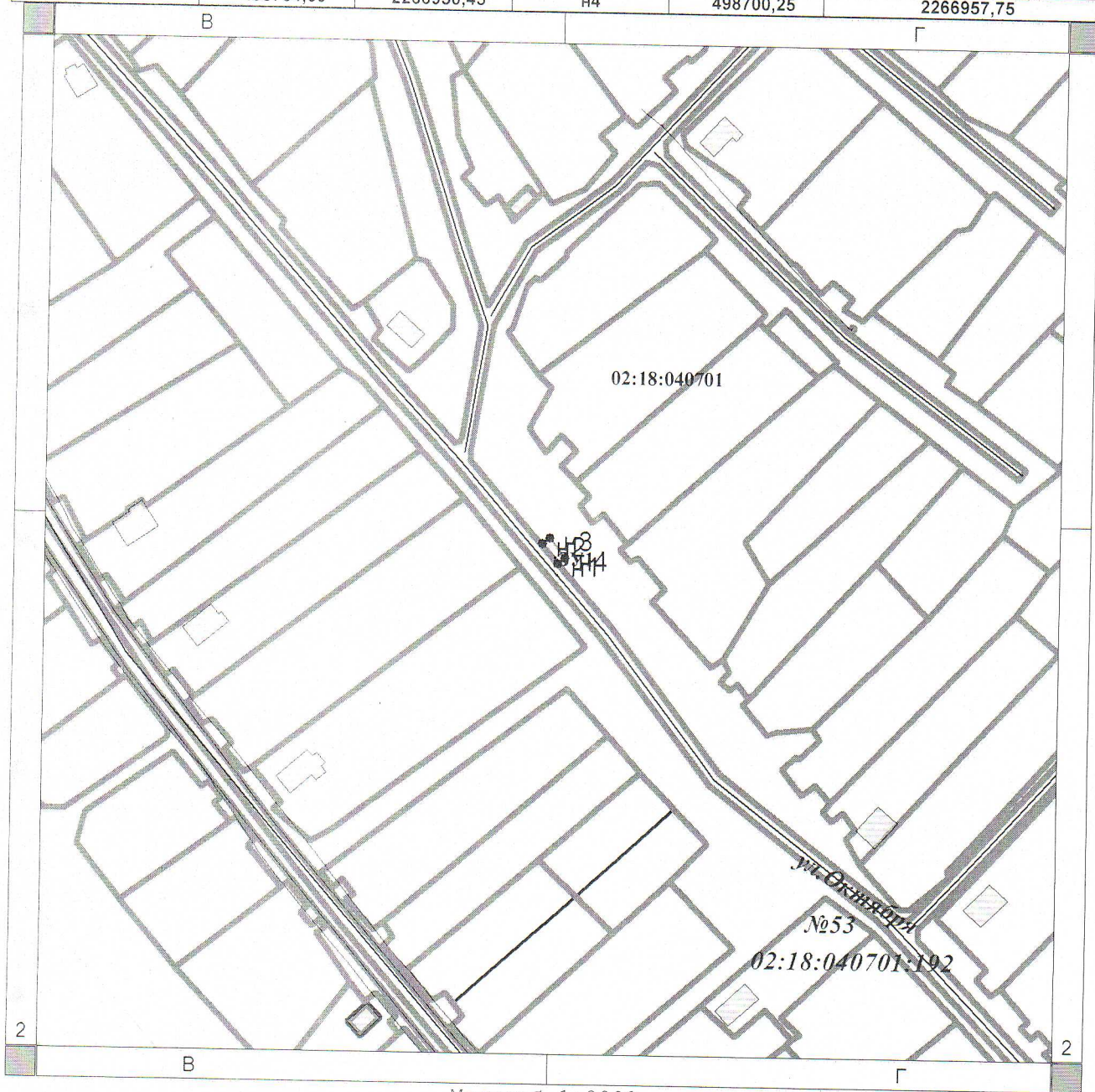
Утверждена постановлением
 Администрации СП
 Байназаровский сельсовет


 В.А. Юлдашев


 А.З.Салаватов

Схема размещения мест контейнерных площадок для сбора ТКО на территории д.Байназарово сельского поселения Байназаровский сельсовет
 система координат МСК-02

словный номер земельного участка	02:18:040701:3У1				
Площадь земельного участка	24кв.м.				
Обозначение точек, №№	Координаты, м (МСК-02)				
	X	Y	№№	X	Y
н1	498698,40	2266955,39	н3	498706,54	2266952,81
н2	498704,69	2266950,45	н4	498700,25	2266957,75




Масштаб 1:2000

Условные обозначения:

- вновь образованная часть границ, сведения о которой достаточны для определения ее местоположения
- существующая часть границ имеющиеся в ГКН сведения о которой достаточны для определения ее на местности
- граница кадастрового квартала
- 3У1 - обозначение образуемого земельного участка

СОГЛАСОВАНО
 Главный архитектор муниципального района
 Бурзянского район Республики Башкортостан

 В.А. Юлдашев

Утверждена постановлением
 Администрации СП
 Байназаровский сельсовет

 А.З. Салаватов





Схема размещения мест контейнерных площадок для сбора ТКО на территории д. Байназарово сельского поселения Байназаровский сельсовет
 система координат МСК-02

словный номер земельного участка	02:18:040701:3У1				
Площадь земельного участка	24 кв.м.				
Обозначение точек, №№	Координаты, м (МСК-02)				
	X	Y	№№	X	Y
н1	498698,40	2266955,39	н3	498706,54	2266952,81
н2	498704,69	2266950,45	н4	498700,25	2266957,75




Масштаб 1:2000

Условные обозначения:

-  - вновь образованная часть границ, сведения о которой достаточны для определения ее местоположения
-  - существующая часть границ имеющиеся в ГКН сведения о которой достаточны для определения ее на местности
-  - граница кадастрового квартала
-  :ЗУ1 - обозначение образуемого земельного участка

СОГЛАСОВАНО
 Главный архитектор муниципального района
 Бурзянского район Республики Башкортостан

 В.А. Юлдашев

Утверждена постановлением
 Администрации СП
 Байназаровский сельсовет




 А.З. Салаватов

Схема размещения мест контейнерных площадок для сбора ТКО на территории д. Байназарово сельского поселения Байназаровский сельсовет
 система координат МСК-02

словный номер земельного участка	02:18:040701:ЗУ1				
Площадь земельного участка	18 кв.м.				
Обозначение точек, №№	Координаты, м (МСК-02)				
	X	Y	№№	X	Y
н1	497237,31	2268095,89	н3	497238,22	2268102,54
н2	497240,69	2268100,85	н4	497234,83	2268097,58



Условные обозначения:

-  - вновь образованная часть границ, сведения о которой достаточны для определения ее местоположения
-  - существующая часть границ имеющиеся в ГКН сведения о которой достаточны для определения ее на местности
-  - граница кадастрового квартала
- 02:18:040701:ЗУ1 - обозначение образуемого земельного участка

СОГЛАСОВАНО
Главный архитектор муниципального района
Бурзянского район Республики Башкортостан

Утверждена постановлением
Администрации СП
Байназаровский сельсовет

В.А. Юлдашев

А.З. Салаватов

Схема размещения мест контейнерных площадок для сбора ТКО на территории д. Байназарово сельского поселения Байназаровский сельсовет
система координат МСК-02

словный номер земельного участка	02:18:040702:3У1				
Площадь земельного участка	21 кв.м.				
Обозначение точек, №№	Координаты, м (МСК-02)				
н1	496854,75	2267800,19	н3	496858,65	2267806,73
н2	496857,72	2267799,79	н4	496855,67	2267807,12



Условные обозначения:

- вновь образованная часть границ, сведения о которой достаточны для определения ее местоположения
- существующая часть границ имеющиеся в ГКН сведения о которой достаточны для определения ее на местности
- граница кадастрового квартала
- :3У1 - обозначение образуемого земельного участка

СОГЛАСОВАНО
 Главный архитектор муниципального района
 Бурзянского район Республики Башкортостан

Утверждена постановлением
 Администрации СП
 Байназаровский сельсовет

 В.А. Юлдашев

 А.З. Салаватов

Схема размещения мест контейнерных площадок для сбора ТКО на территории д. Байназарово сельского поселения Байназаровский сельсовет
 система координат МСК-02

словный номер земельного участка	02:18:040701:3У1
Площадь земельного участка	18 кв. м.

Обозначение точек, №№	Координаты, м (МСК-02)				
	X	Y	№№	X	Y
н1	498088,89	2267821,62	н3	498095,45	2267823,04
н2	498094,70	2267820,13	н4	498089,63	2267824,52



Условные обозначения:

- вновь образованная часть границ, сведения о которой достаточны для определения ее местоположения
- существующая часть границ имеющиеся в ГКН сведения о которой достаточны для определения ее на местности
- граница кадастрового квартала
- 3У1 - обозначение образуемого земельного участка

СОГЛАСОВАНО
 Главный архитектор муниципального района
 Бурзянского район Республики Башкортостан



В.А. Юлдашев

Утверждена постановлением
 Администрации СП
 Байназаровский сельсовет



А.З.Салаватов

Схема размещения мест контейнерных площадок для сбора ТКО на территории д.Байназарово сельского поселения Байназаровский сельсовет
 система координат МСК-02

словный номер земельного участка	02:18:040701:ЗУ1				
Площадь земельного участка	18кв.м.				
Обозначение точек, №№	Координаты, м (МСК-02)				
	X	Y	№№	X	Y
н1	498088,89	2267821,62	н3	498095,45	2267823,04
н2	498094,70	2267820,13	н4	498089,63	2267824,52



Масштаб 1:2000

Условные обозначения:

- вновь образованная часть границ, сведения о которой достаточны для определения ее местоположения
- существующая часть границ имеющиеся в ГКН сведения о которой достаточны для определения ее на местности
- граница кадастрового квартала
- :ЗУ1 - обозначение образуемого земельного участка